

SO WIE ICH WILL



JUST AS I WANT



you are
epic!

THE EPIC BIKEPARK LEOGANG

Sommer 2024

Epic Lines & Trails from Rookie to Pro

bikepark-leogang.com

The Epic Bikepark Leogang

Der Epic Bikepark Leogang gehört mit seinem kompletten Bikesport Angebot für Rookies und Pros zu den renommiertesten Bikeparks in Europa.

Zu den legendären Highlights zählen der Riders Playground – ein 30.000 m² großes Übungsareal, der Hot Shots fired by GoPro - eine Pro – Jump Line mit viel Airtime sowie die UCI Weltmeisterschafts- und Weltcup Strecke Speedster.
















Außerdem sind wir zusammen mit Saalbach Hinterglemm und Fieberbrunn Österreichs größte Bike-Region. Es erwarten euch über 90 km Lines & Trails und bis zu 9 Bergbahnen auf 7 Bergen mit nur einem Ticket.

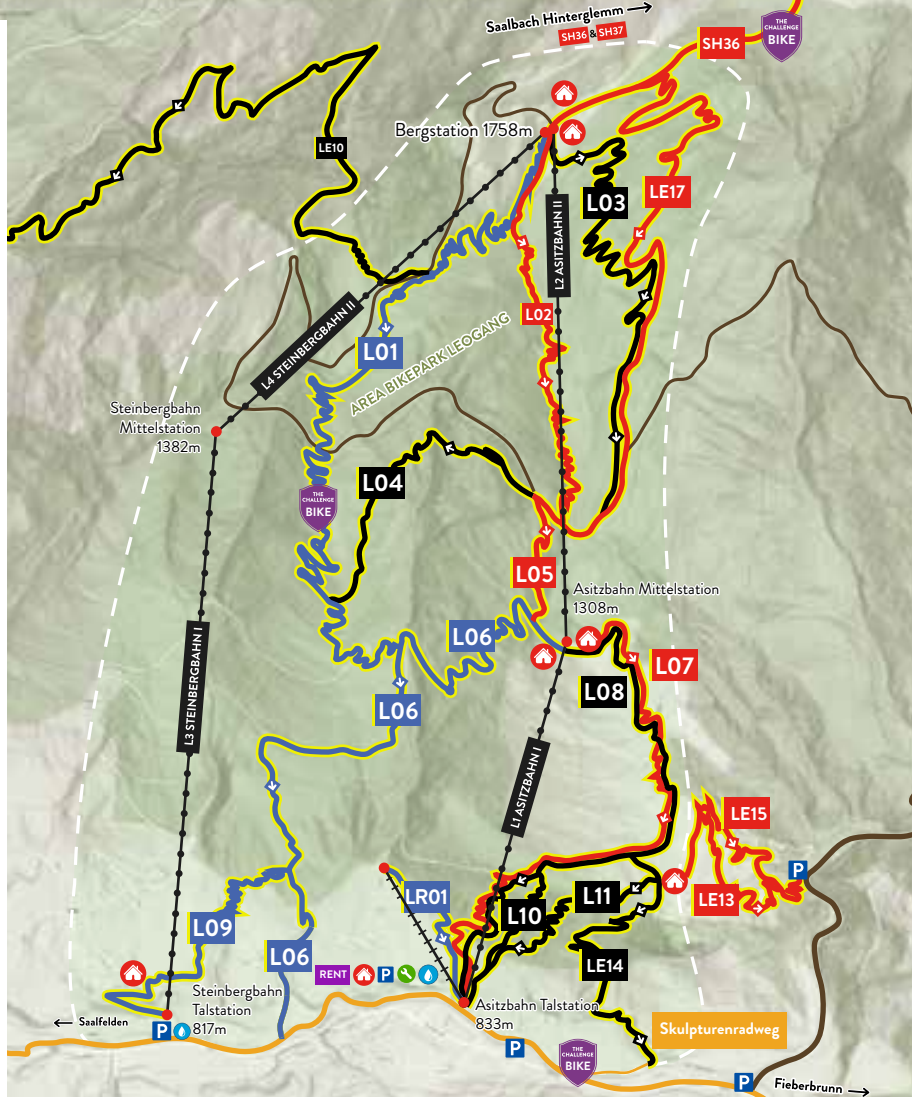
The Epic Bikepark Leogang has become one of the most renowned bike parks in Europe thanks to what it has to offer for everyone, from rookie to pro.

Its legendary highlights include the Riders Playground – a 30,000 m² practice area, the Hot Shots fired by GoPro – a pro-jump line giving loads of airtime, and the UCI World Championship and World Cup line "Speedster".












Together with Saalbach Hinterglemm and Fieberbrunn we are Austria's largest bike region. More than 90 km lines & trails and 9 cable cars on 7 mountains, all in one ticket.

LEGENDE | LEGEND







-  Seilbahn
Cable car
-  Seilbahnstation
Cable car station
-  Sehr leicht
Very easy
-  Leicht
Easy
-  Mittelschwierig
Moderate
-  Schwierig
Difficult
-  MTB-Steckennetzwerk
Route network
-  Radweg
Bicycle trail
-  Vorgegebene Richtung
Predetermined direction
-  Restaurant
Restaurant
-  Bike Wash
Bike wash
-  Radwerkstatt
Bike service
-  RENT Bike Verleih
Bike rental
-  P Parkplatz
Parking lot
-  The Challenge Bike your Limit

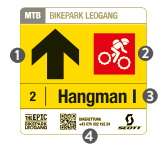


LINES & TRAILS

-  L01 Steinberg Line by Fox
-  L02 Hangman I
-  L03 Hot Shots fired by GoPro
-  L04 Antonius Trail
-  L05 Flow Link
-  L06 Hangman II
-  L07 Flying Gangster
-  L08 Speedster
-  L09 Steinberg Link
-  L10 Vali's Hölle
-  L11 Bongo Bongo

SINGLE TRAILS

-  LE10 Matzalm Trail
-  LE13 Schwarzleo Trail
-  LE14 Forsthof Trail
-  LE15 Knappen Trail
-  LE17 AlteSchmiede Trail
-  SH36 Asitz-Trail



- 1 Vorgegebene Richtung
Predetermined direction
- 2 Schwierigkeitsgrad
Difficulty
- 3 Streckennummer und -name
Route number and name
- 4 Notfallnummer
Emergency number

Impressum Imprint

Leoganger Bergbahnen GmbH
 Hütten 39, A-5771 Leogang
 T + 43 6583 82 19
info@bikepark-leogang.com
www.bikepark-leogang.com

Hotelreservierung Hotel reservation

Saalfelden Leogang Touristik GmbH
 T + 43 6582 70 660
info@saalfelden-leogang.at
www.saalfelden-leogang.com



Für den Inhalt verantwortlich:
 Responsible for content:
 Leoganger Bergbahnen GmbH, Hütten 39, 5771 Leogang

Bildnachweis Photo credits
 Österreich Werbung, Klemens König, Tine Steintaler, Artisual,
 Bikepark Leogang, Bikeschule Elements Outdoorsports,
 Bikeshop Sport Mitterer, Michael Geißler, Selina Flasch, Moritz Ablinger,
 Mia Maria-Knoll, Sportalpen

Konzept & Gestaltung Concept & design
 Rahofer Werbeagentur.

Hersteller Manufacturer
 RB Druck GmbH, Saalfelden

Gedruckt nach der Richtlinie „Druckerzeugnisse“ des Österreichischen Umweltzeichens,
 RB Druck GmbH, UW-Nr. 1461

Änderungen und Druckfehler vorbehalten.
 Subject to changes and misprints.



Inhalt Content

Shred better: Lines & Trails

The Epic Bikepark Leogang	2
Schutzrüstung <i>Safety equipment</i>	6
Sei Schlau <i>Ride smart</i>	8
Trail Progression	9
Steinberg Line by FOX	11
Hangman I	12
Hot Shots <i>fired by GoPro</i>	13
Antonius Trail	14
Flow Link	15
Hangman II	16
Flying Gangster	17
Speedster	18
Steinberg Link	19
Vali's Hölle	20
Bongo Bongo	21
Online Bikebonus	22
Betriebszeiten & Preise <i>operating hours & prices</i>	24
Sicherheitshinweise <i>Safety instructions</i>	25
Verhaltensregeln <i>Dos & Don'ts</i>	26
Bike-Rettung <i>Bike Rescue</i>	28
Respektiere deine Grenzen <i>Know your limits</i>	29
Haltet den Epic Bikepark sauber!	30
<i>Keep the Epic Bikepark clean!</i>	

Inhalt Content

Learn sooner: From Rookie to Pro

Riders Playground	33
Greenhorn Line	36
Maxxis Line	37
Lumberjack Line	38
Maxi Jump Line, Voltage Line	39
Contessa Line, Rookie Line	40
Mini Speedster, Mini Shred Line	41
GoPro Bagjump, Drop Area	42
World Champs Pumptrack, Bike School Area	43
Riederfeldlift, Förderbänder <i>Magic Carpet</i>	44
Betriebszeiten & Preise <i>operating hours & prices</i>	46
Bikeschule Elements <i>Bike School Elements</i>	48
Bikeshop Sport Mitterer	50

Enjoy more: Information

Bike Service	53
Österreichs größte Bike-Region <i>Austria's biggest bike region</i>	54
The Challenge	58
Biken in Saalfelden Leogang	60
Matzalm Trail	62
Schwarzleo Trail	63
Forsthof Trail	64
Knappen Trail	65
AlteSchmiede Trail	66
Asitz Trail	67
Events	71
Anfahrt <i>How to get there</i>	74
Impressum <i>Imprint</i>	75



Online Bikebonus



Schutzrüstung Bikepark

Safety equipment Bikepark

Die Lines & Trails im Epic Bikepark Leogang werden durch die Trail Crew gebaut und täglich gewartet. Sie sind alle Downhill orientiert und beinhalten Sprünge, Anlieger, Drops, etc. Folgende Schutz-ausrüstung wird für ein sicheres Fahren benötigt:

The lines & trails in the Epic Bikepark Leogang are built by the Trail Crew and maintained daily. All of them are downhill oriented and include jumps, berms, drops, etc. The following safety equipment is needed:



1 Integralhelm-Pflicht

2 Brille

3 Protektorenjacke
(Rücken-, Schulter-, Brust-,
Ellenbogenschoner)

4 Handschuhe

5 Knieschoner

6 Bikeschuhe

Empfohlen: Nackenschutz

1 Full Face Helmet-Compulsory

2 Goggles

3 Safety jacket
(Back-, Shoulder-, Chest-,
Elbow protection)

4 Gloves

5 Knee protectors

6 Bike shoes

Recommended: Neckbrace

Schutzrüstung Single Trails

Safety equipment Single trails

Die Single Trails befinden sich außerhalb des Bikeparks in der Region Saalfelden Leogang. Sie werden natürlich angelegt mit Wurzeln, natürlichem Waldboden und North-shores, die Feuchtfelder queren, und können auch kurze Uphill Passagen enthalten.

The single trails are located outside the bikepark in the Saalfelden Leogang region. They are naturally laid out with roots, natural forest ground and northshores that cross wetland, and may also include short uphill passages.



1 Enduro Helm

2 Brille

3 Protektorenrucksack
(für ein Erste Hilfe Paket,
Flickzeug, extra Schlauch,
zusätzliche Bekleidung, etc.)

4 Handschuhe

5 Knieschoner

6 Bikeschuhe

1 Enduro Helmet

2 Goggles or Glasses

3 Protector backpack
(bring a first aid kit,
repair kit & tools,
extra clothing, etc.)

4 Gloves

5 Knee protectors

6 Bike shoes

Sei Schlau Ride smart

Nimm dir Zeit, geh nicht über deine persönlichen Grenzen und vergiss dabei niemals den Spaß!

Take your time, don't push it too far and don't forget to have fun!

RIDERS PLAYGROUND

Bevor du die Bergwelt mit deinem Bike erobert, solltest du im Riders Playground fleißig üben.

RIDERS PLAYGROUND

Before you conquer the mountains with your bike, practice at the Riders Playground.

Unser Tipp:

Langsam beginnen und dann Step by Step steigern!

Our tip:

Start slowly and improve step by step!

PRE-RIDE

Weck deinen Körper und Geist auf. Schau dir die Line erstmal mit geringer Geschwindigkeit an.

Wake up your body and mind. Inspect the line at low speed.

RE-RIDE

Mach ein paar Wiederholungsfahrten um mehr Flow zu bekommen und dich an die Sprünge etc. zu gewöhnen.

Lap the line a few times to get the flow of the features.

FREE-RIDE

Steigere deine Geschwindigkeit und trau dich an größere Sprünge ran.

Work your way up to faster speeds and larger features.

TRAIL PROGRESSION

Starte hier und arbeite dich bis ganz nach unten. *Start here and work your way to the bottom.*

📍		↔	▼
LR01	GREENHORN LINE	🚲	0,8 km 67 hm
L09	STEINBERG LINK	🚲	1,2 km 91 hm
L01	STEINBERG LINE BY FOX	🚲	6,1 km 658 hm
L06	HANGMAN II	🚲	4,2 km 455 hm
LR02	MAXXIS LINE	🚲	0,6 km 49 hm
L05	FLOW LINK	🚲	0,8 km 93 hm
SH36	ASITZ TRAIL	👣	1,5 km 90 hm
LE15	KNAPPEN TRAIL	👣	1,3 km 163 hm
LE13	SCHWARZLEO TRAIL	👣	1,8 km 155 hm
LE17	ALTESCHMIEDE TRAIL	👣	3,4 km 370 hm
L07	FLYING GANGSTER	🚲	3,2 km 484 hm
L02	HANGMAN I	🚲🚲	2,1 km 358 hm
L04	ANTONIUS TRAIL	👣	1,4 km 150 hm
LE10	MATZALM TRAIL	👣	3,5 km 605 hm
LE14	FORSTHOF TRAIL	👣	2,0 km 215 hm
L11	BONGO BONGO	🚲🚲	1,3 km 237 hm
L03	HOT SHOTS FIRED BY GOPRO	🚲	3,3 km 352 hm
L08	SPEEDSTER	🚲🚲	2,3 km 484 hm
L10	VALI'S HÖLLE	🚲🚲	0,9 km 169 hm
LR03	LUMBERJACK LINE	🚲	0,3 km 49 hm

SCHWIERIGKEIT | DIFFICULTY LEVEL

🟩 EINFACH | EASY

🟥 MITTELSCHWIERIG | MODERATE

🟩 SCHWIERIG | DIFFICULT

📍 Zone | Area

↔ Distanz | Distance

▼ Abfahrt | Decent

🚲 Gebauter Trail | Built trail

👣 Naturtrail | Natural trail

shred better

Lines & Trails

Steinberg Line by FOX

L01



Flüssige Line für alle Köennerstufen

Ausgehend von der Steinbergbahn Bergstation schlängelt sich diese Flow Line mit einem Durchschnittsgefälle von ca. 9% und jede Menge Anliegern und Kurven durch den Wald Richtung Steinbergbahn Talstation.

Tipp: Relax & Chill auf der Aussichtsplattform!

Flow Line for all skill levels

Starting from the Steinberg lift top station, the line meanders through the forest towards the Steinberg lift base station, providing an average gradient of approx. 9% and a lot of berms.

TIP: Relax & chill on the viewing platform!

Strecke 6,1 km

Höhendifferenz 658 hm

Schwierigkeitsgrad

Distance 6.1 km

Altitude differential 658 hm

Difficulty

Hangman I

L02



Technisch und anspruchsvoll

Mit Wurzeln, Steinen, North Shores, engen Kurven und optionalen Drops und Boner-Logs. Die Line mit der Charakteristik eines Single Trails beginnt an der Bergstation und endet beim Start des Flow Links.

Technical and challenging

Includes roots, rocks, north shores, tight turns, optional drops and boner-logs. The line with the characteristics of a single trail starts at the top station and ends at the start of the flow link.

Strecke	2,1 km
Höhendifferenz	358 hm
Schwierigkeitsgrad	■

Distance	2.1 km
Altitude differential	358 hm
Difficulty	■

Hot Shots fired by GoPro

L03



Pro – Jump Line mit viel Airtime

Mit einer Breite von ca. 2,5 Metern führt die Strecke von der Asitz Bergstation quer durch den Wald, mit Tables, Rollers und Wallrides hinunter bis zum Flow Link.

Pro – Jump Line who loves airtime

With a width of about 2.5 meters, the track winds from the Asitz lift top station through the forest, with tables, rollers and wallrides down to the Flow Link.

Strecke	3,3 km
Höhendifferenz	352 hm
Schwierigkeitsgrad	■

Distance	3.3 km
Altitude differential	352 hm
Difficulty	■

Antonius Trail

L04



Technisches Können gefragt

Einige Meter nach der Abzweigung des Flow Links beginnt dieser naturbelassene, schmale Single Trail, und führt durch ein paar Waldpassagen. Am Schluss mündet er in die Steinberg Line by FOX.

Technical skills required

A few meters after the turnoff to the Flow Link this natural and narrow single trail starts and meanders through some forest passages. At the end, it merges into the Steinberg Line by FOX.

Strecke	1,4 km	Distance	1.4 km
Höhendifferenz	150 hm	Altitude differential	150 hm
Schwierigkeitsgrad	■	Difficulty	■

Flow Link

L05



Lässige Freeride Line

Schlingelt sich durch den Wald in Richtung Mittelstation Asitz. Der Flow Link lässt die freie Wahl – Airtime oder doch am Boden bleiben – und ist gespickt mit variablen Takeoffs, Step-downs, Tables und Berms.

Cool freeride line

Winds through the forest towards the mid station of the Asitz. The Flow Link gives you the freedom of choice – airtime or stay on the ground – and is peppered with variable takeoffs, step-downs, tables and berms.

Strecke	0,8 km	Distance	0.8 km
Höhendifferenz	93 hm	Altitude differential	93 hm
Schwierigkeitsgrad	■	Difficulty	■

Hangman II

L06



Fahrspaß für Jedermann

Eine breite Strecke, mit aufeinanderfolgenden Anliegerkurven und Tables, die Flow erleben lässt und auch für fortgeschrittene Rider viel zu bieten hat. Ideal, um seine Technik zu verbessern.

Fun for all

A wide track, with successive berms and tables that allows flow and also has a lot to offer for advanced riders. Ideal for improving your technique.

Strecke	4,2 km	Distance	4.2 km
Höhendifferenz	455 hm	Altitude differential	455 hm
Schwierigkeitsgrad	■	Difficulty	■

Flying Gangster

L07



Für Fortgeschrittene und Pros

Bestückt mit Wallrides, Berms, Tables und optionalen Takeoffs sowie Drops von 0,5 m bis 5 m. Die Line verläuft parallel zum Speedster.

For advanced and pros

With wallrides, berms, tables and optional takeoffs and drops from 0.5 m to 5 m. The line runs parallel to the Speedster.

Strecke	3,2 km	Distance	3.2 km
Höhendifferenz	484 hm	Altitude differential	484 hm
Schwierigkeitsgrad	■	Difficulty	■

Speedster

L08



Die UCI Weltmeisterschafts- und Weltcup Strecke

ist fahrtechnisch die anspruchsvollste Line – eine Kombination aus steilen und technisch herausfordernden Abschnitten sowie Highspeed- und Off-Camber-Passagen für erfahrene Biker!

The UCI World Championship and World Cup course

is the most demanding line in terms of riding technique – a combination of steep and technically challenging sections as well as high-speed and off-camber passages for experienced bikers!

Strecke	2,3 km	Distance	2.3 km
Höhendifferenz	484 hm	Altitude differential	484 hm
Schwierigkeitsgrad	■	Difficulty	■

Steinberg Link

L09



Kurvenspäss für Jedermann!

Ab dem Hangman II führt diese kurven- & anliegerreiche Line, ausgestattet mit einer großzügigen Northshorebrücke in Richtung Steinbergbahn Talstation.

Curves for all!

From the Hangman II down to the Steinberg lift base station leads a trail full of curves and berms and a generous northshore section.

Strecke	1,2 km	Distance	1.2 km
Höhendifferenz	91 hm	Altitude differential	91 hm
Schwierigkeitsgrad	■	Difficulty	■

Vali's Hölle

L10



Epische Downhill Line

Auf dieser Line verlor Vali Höll, Lokalmatadorin und Medaillenhoffnung bei der UCI Downhill Weltmeisterschaft 2020 im Epic Bikepark Leogang ihre Chance auf Gold. Zu ihren Ehren wurde die Line Vali's Hölle getauft.

Happy End 2023: Vali Höll gewinnt erstmals auf ihrer Heimstrecke.

Strecke	0,9 km
Höhendifferenz	169 hm
Schwierigkeitsgrad	■

Epic downhill line

Our local hero and medal candidate, Vali Höll, missed her chance for gold on this line during the 2020 UCI Downhill World Championships. We honour her by naming it Vali's Hölle (transl. in english Vali's hell).

Happy end 2023: Vali Höll wins for the first time on her home track.

Distance	0.9 km
Altitude differential	169 hm
Difficulty	■

Bongo Bongo

L11



Gute Linienwahl und Technik notwendig

Die herausfordernde Line zweigt auf halber Strecke des Flying Gangsters ab und verläuft fast zur Gänze im Wald.

Enge Kurven, Stufen, Wurzel- und Steinpassagen sowie North Shore Elemente inbegriffen.

Strecke	1,3 km
Höhendifferenz	237 hm
Schwierigkeitsgrad	■

Solid line selection and technique required

The challenging line branches off halfway up the Flying Gangster and runs almost entirely through the forest.

Narrow curves, steps, roots and stone passages, including even North Shore elements.

Distance	1.3 km
Altitude differential	237 hm
Difficulty	■

Online Bikebonus

Unsere Bike-Ticketpreise sind dynamisch. Mit dem ONLINE BIKEBONUS hast du die Chance dein Tages- oder Mehrtagesticket frühzeitig zu einem günstigeren Preis zu sichern. An den Seilbahnkassen gelten fixe Preise.

Das Bike-Ticket inkludiert die uneingeschränkte Benützung der in Betrieb befindlichen Seilbahnen in Saalbach Hinterglemm und Leogang inklusive Bike-Transport.

KOSTENLOS für dich:

Beim Online-Kauf erhältst du GRATIS-Zugang für die beliebte MTB Setting – App „SAGLY“.

Save money with our ONLINE BIKEBONUS and get your day or multiple day tickets at a discounted price with our dynamic bike ticket pricing. Fixed rates apply at our lift ticket offices.

The bike ticket provides unlimited use of all operating lifts in Saalbach Hinterglemm and Leogang including bike transport.

FREE for you:

Buy online and get FREE access to the popular MTB setting app „SAGLY“.

Online Bikebonus



NEU ab Sommer 2024 NEW from summer 2024

Lade dein Ticket direkt auf dein Handy!
Get your ticket on your smartphone!



Ticket online kaufen.
Je früher, desto besser.
Buy your ticket online.
The earlier, the better.
www.bikepark-leogang.com



Ticket-App aktivieren!
Activate the ticket app!



Mit dem Handy in der Tasche durchs Drehkreuz!
Through the turnstile with your mobile phone
in your pocket!

Betriebszeiten & Preise operating hours & prices

The Epic Bikepark Leogang 09.05. – 03.11.2024

09:00 – 16:30 Uhr
09.00 am – 04.30 pm

Informationen zu den Betriebszeiten der einzelnen Anlagen, sowie den aktuellen Trailstatus findet ihr online.

Information on the operating times of the individual lifts and the current trail status can be found online.



Die Streckenwartung findet auch während der Betriebszeiten statt. Baustellen werden mit diesem Symbol gekennzeichnet. Bitte in diesem Bereich langsam & vorsichtig fahren!

Track maintenance also takes place during operating hours. Construction sites are marked with this symbol. Please drive slowly and carefully in this area!

Die in der Preisliste dargestellten Preise sind fixe Kassa-Preise. Im Online Shop erhältst du den Online Bikebonus.

The prices shown in the price list are fixed prices. The online bikebonus is available in our online shop only.

Betriebszeiten & Preise
opening times & prices



Sicherheitshinweise Safety instructions

1. Absolutes Fahrverbot bei gesperrter Strecke!

1. No biking on closed lines & trails!

2. Nur geeignete Fahrräder sind im Bikepark erlaubt. Das Befahren der Strecken mit motorisierten Fahrzeugen wird ausnahmslos zur Anzeige gebracht.

2. Suitable bicycles in Bikepark only. Motorised vehicles are not allowed – the latter and will be reported.

3. Die Strecken im Bikepark sind für Wanderer gesperrt (Lebensgefahr)! Nur die vorgesehenen Wanderwege benutzen!

3. Hikers are not allowed on the Bikepark lines & trails (danger to life)! They must use the designated hiking paths.

4. Drohnen, Alkohol und Drogen sind auf allen Strecken verboten!

4. Drones, alcohol and drugs are strictly forbidden on the lines & trails.

5. Die Schwierigkeitsstufe der Strecke muss dem eigenen Fahrkönnen entsprechen.

5. The difficulty of on all lines and trails must suit your riding skills.

6. Jeder/Jede BikerIn muss auf Sicht fahren. Er/Sie muss die Geschwindigkeit und Fahrweise seinem/ihrer Können sowie dem Gelände und den Witterungsverhältnissen der Verkehrsdichte anpassen!

6. Every biker must move in control. They must adapt their speed and manner of riding to his personal ability and to the prevailing conditions of terrain and weather as well as to the density of traffic!

7. Kein Transport von Rädern mit Kindersitzen und -anhängern. Kindersitze und -anhänger sind auf allen Strecken im Bikepark verboten!

7. No transport of bikes with child seats and trailers. Child seats and bike trailers are strictly forbidden on the Bikepark trails.

8. Informiere dich vorab über den Zustand der Strecke.

8. Check the condition of the lines and trails in advance.

9. Benutzung nur bei körperlicher und geistiger Eignung.

9. Ride only if you are physically and mentally fit.

Verhaltensregeln Dos and Don'ts

1. Jeglicher Abfall gehört nur in den dafür vorgesehenen Abfallbehältern deponiert.

2. Ich benutze zur Ausübung meines Sportes nur die dazu markierten Wege und Straßen, beachte die Gebots- & Verbotstafeln, sowie die StVO beim Verlassen der Bikestrecken und fahre unter keinen Umständen über Wiesen und Felder. Zudem nehme ich zur Kenntnis, dass ich auf der Asitz Bergstrasse zu jeder Zeit mit Gegenverkehr rechnen muss und passe meine Geschwindigkeit dementsprechend an.

3. Ich nehme Rücksicht auf ungeübte Fahrer, Wanderer und Fußgänger und gewähre ihnen stets den Vortritt.

4. Kinder unter 10 Jahren ist die Benützung der Strecken untersagt (außer Riders Playground) oder mit unterschriebener Haftungserklärung und unter Begleitung eines Elternteils.

5. Ich befolge die Anweisungen des Leoganger Bergbahnen Personals und der Bikepark Mitarbeiter und halte mich an die Vorschriften für den Transport des Bikes.

6. Ich benutze keine Wildwechsel- und Trampelpfade, zudem vermeide ich das Aufscheuchen von Wildtieren.

1. I deposit all rubbish in the bins provided.

2. I only use marked paths and roads whilst exercising my sport, heed the mandatory and prohibitory signs, as well as the road traffic regulations when leaving the bike trails and never ride over fields and meadows. I acknowledge that oncoming traffic is possible at all times on the Asitz Bergstrasse (Mountain Rd.) and control my speed accordingly.

3. I take inexperienced riders, hikers and walkers into consideration and always grant them right of way.

4. For children under 10 years, the use of the trails is prohibited (except Riders Playground) or with a signed disclaimer and accompanied by a parent.

5. I follow the instructions of the Leoganger Bergbahnen staff and the Bikepark team and adhere to regulations for the transport of bikes.

6. I do not use any deer crossings or beaten trails – so as not to scare any animals in the wild.

Verhaltensregeln Dos and Don'ts

7. Ich übe meinen Sport auf eigenes Risiko aus. Mir ist bewusst, dass dieser Sport auch mit ungewöhnlichen Risiken verbunden ist und verfüge über eine persönliche Unfallversicherung und eine Privathaftpflichtversicherung für Schäden gegenüber Dritten.

8. Ich verpflichte mich zum Tragen eines Helmes und vorschriftsgemäßer Schutzkleidung.

9. Unfälle und Sachbeschädigungen werden von mir dem Leoganger Bergbahnen Personal umgehend gemeldet.

10. Ich nehme zur Kenntnis, dass der Epic Bikepark Leogang und die Leoganger Bergbahnen bei Unfällen und Sachbeschädigungen jegliche Haftung vollumfänglich ablehnen.

11. Keine Vornahme von Veränderungen an den Strecken.

12. Einhaltung der vorgegebenen Fahrtrichtung.

13. Anhalten und Aufenthalt an vorgegebenen bzw. gut einsehbaren Plätzen am Streckenrand.

14. Es gelten die Geschäfts-, Beförderungs- und Betriebsbedingungen der Leoganger Bergbahnen.

15. Bei Missachtung der Regeln kann die Liftkarte entzogen werden!

7. I practice my sport at my own risk. I am aware that this sport is unusually risky and therefore I have a personal accident insurance and a private indemnity insurance for damage to a third party.

8. I am obliged to wear a helmet and proper safety gear.

9. I report accidents and equipment damage immediately to the Leoganger Bergbahnen staff.

10. As a biker, I acknowledge that the Epic Bikepark Leogang and the Leoganger Bergbahnen do not accept any liability for accidents and damaged equipment.

11. I will not make any changes to the lines and trails.

12. Follow the specified direction on the lines and trails.

13. Stop and stay at specified or clearly visible places on the side of the lines and trails.

14. The commercial, transport and operating guidelines of the Leoganger Bergbahnen apply.

15. In defiance of the rules the lift ticket can be withdrawn!

Bike-Rettung Bike Rescue

Bei einem Notfall, Bikerettung anrufen und anhand der Nummer auf dieser Tafel den Standort bekanntgeben.

*In case of an emergency, call bike rescue.
Determine your location via the number on this sign.*



+43 676 88219224
oder/or scan



Respektiere deine Grenzen Know your limits

Als Sportler in der Natur haben wir Rechte und Pflichten – nur kennen wir sie oft nicht, oder sie sind uns nicht bewusst. Sehen wir den Wald stärker als das, was er ist: Lebensraum für Tiere und Pflanzen und Erholungsraum für die Menschen.

As athletes who are practising a sport in the nature, we have rights and obligations - only sometimes, we do not know or are not aware of them. Let's respect the forest more for what it is: Habitat for animals and plants and recreation area for humans.

• Bleibe auf den ausgewiesenen Bikestrecken: So können die Wildtiere sich an Biker gewöhnen.

• *Stay on the marked bike trails: so that the wild animals can get used to bikers.*



Mehr Infos
more information





Haltet den Epic Bikepark sauber! Keep the Epic Bike- park clean!

Ganz nach dem Motto „Was man mit auf den Berg nimmt, bringt man auch wieder ins Tal!“, denn Mutter Natur kann mit unserem Müll nichts anfangen. Das ist auch der Grundgedanke unserer Aktion „Roll-off statt Tear-off“.

Following the principle "Anything you take on the mountain with you, you bring down too!", because Mother Nature doesn't have any purpose for our waste. This is the basic idea behind our "Roll-off, not tear off!" initiative.

- » Tear-Offs sind im Bikepark nicht erlaubt!
- » Müll in den dafür vorgesehenen Behältern im Tal entsorgen.
- » Unsere Stell- und Parkplätze sind keine Mülldeponie!
- » **TIPP:** Bei Regenwetter erhältst du beim Ticketkauf einen gratis Ersatzfilm für ein Roll-Off System und einen 20% Gutschein für 100% Roll-Off Goggles bei Sport Mitterer. „Roll-Off statt Tear-Off!“
- » *Tear Offs are not allowed!*
- » *Dispose of waste in the designated bins at the base station.*
- » *Our pitches and parking areas are not a waste site!*
- » *TIP: Buy your ticket on a rainy day and you will receive a Roll Off film for free at the cash desk and a 20% reduction for 100% Roll Off Goggles at Sport Mitterer. „Roll Off instead of Tear Off!“*

Save the date:

Clean the trail days:

26.07. | 23.08. | 04.10.2024

Mehr Informationen
More Information



be
epic!

**ROLL-OFF
STATT
TEAR-OFF**

#KEEPBIKEPARKLEOGANGCLEAN



learn
sooner

From Rookie to Pro

Riders Playground



Learn sooner.

From rookie to pro.

Wenn ihr gerne mit eurem Bike spielt, euch neue Moves und Lines zutraut und über euch hinauswachsen wollt, dann ist der Riders Playground genau das Richtige für euch!

„Step by Step“ ist das Motto auf 30.000 m².

Learn sooner.

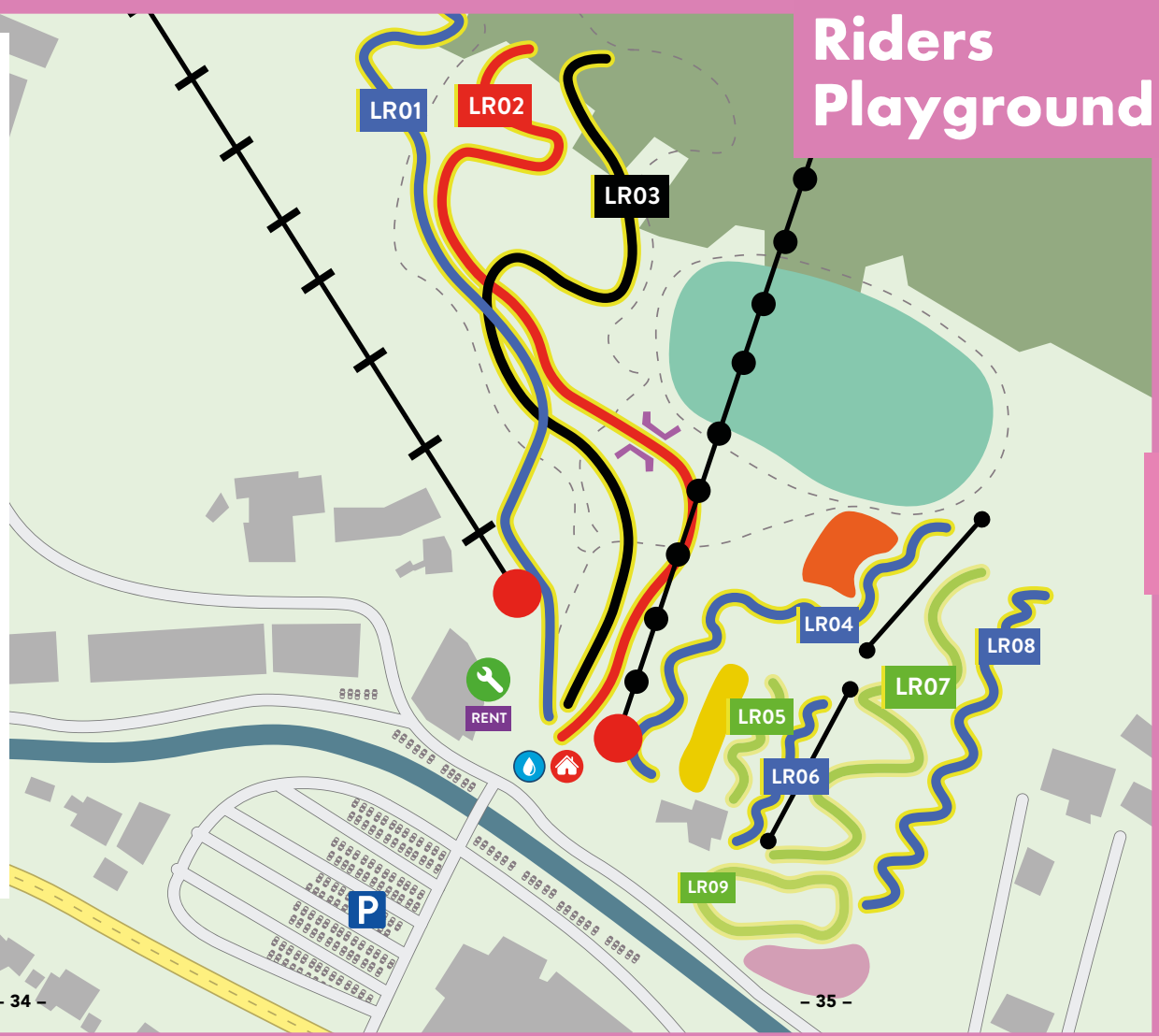
From rookie to pro.

If you like to play with your bike, are confident to learn new moves and lines and if you wanna rise above yourself, then the Riders Playground is just the right place for you!

„Step by Step“ is the motto on 30,000 m².

Riders Playground

- LINES & TRAILS**
- LR01 Greenhorn Line
 - LR02 Maxxis Line
 - LR03 Lumberjack Line
 - LR04 Maxi Jump Line
 - LR05 Voltage Line
 - LR06 Contessa Line
 - LR07 Rookie Line
 - LR08 Mini Speedster
 - LR09 Mini Shred Line
- SPECIAL AREAS**
- Drop Area
 - GoPro Bagjump
 - World Champs Pumptrack - Jump & Dirt Line
 - Bike School Area
- AUFSTIEGSHILFEN | LIFTS**
- Zauberteppich Magic Carpet
 - Riederfeldlift
 - L1 Asitzbahn



Greenhorn Line

LR01



Die 800 m Freeride-Line ist ideal, um den ersten Flow zu spüren. Eine abwechslungsreiche Mischung aus Rollers, Anliegerkurven und Tables.

Wer hier ohne Probleme flowig nach unten heizt, bewegt sich auf fortgeschrittenem Anfängerniveau und darf den nächsten Schritt wagen – die Auffahrt mit der Kabinenbahn zu den restlichen Strecken des Bikeparks.

The 800 m freeride line is ideal for feeling a first flow ride. A varied mix of rollers, berms and tables.

Once you are able to ride down this trail at a good pace – it's time to head up on the mountain!

Strecke	0,8 km	Distance	0.8 km
Höhendifferenz	67 hm	Altitude differential	67 hm
Schwierigkeitsgrad	■	Difficulty	■

Maxxis Line

LR02



Whip it!

Eine breite, sehr großzügig angelegte Freeride Line mit einem Hip-Jump.

Als zusätzliches Special sind optionale Sprünge über die Maxxis-Brücke eingebaut.

Whip it!

A wide and very generously built freeride line with a hip jump.

As an add on we have created some optional jumps over the Maxxis bridge.

Strecke	0,6 km	Distance	0.6 km
Höhendifferenz	49 hm	Altitude differential	49 hm
Schwierigkeitsgrad	■	Difficulty	■

Lumberjack Line

LR03



Be creative!

Perfekte Drops von 0,5 m bis 3 m, eine schöne runde Linienführung und ein Wallride in der Größe einer Kinoleinwand!

Be creative!

Perfect drops from 0.5 m to 3 m, a nice alignment and a wallride as big as a cinema screen.

Strecke 0,3 km

Höhendifferenz 49 hm

Schwierigkeitsgrad

Distance 0.3 km

Altitude differential 49 hm

Difficulty

Maxi Jump Line

LR04



Ein bunter Mix aus Tables, Drops und engen Radien, wo das neu Erlernte auf die Probe gestellt werden kann.

A colorful mix of tables, drops & tight radii, where the newly learned can be put to the test.

Schwierigkeitsgrad

Difficulty

Voltage Line

LR05



Eine leichte Line mit aufeinanderfolgenden Erdanliegerkurven, ohne weitere Obstacles. Hier kann man seine Kurven-technik testen.

An easy line with successive berms, without further obstacles. Here you can test your corner techniques.

Schwierigkeitsgrad

Difficulty

Contessa Line

LR06



Kurze, schnell aufeinander folgende Kurven, fördern das Reaktionsvermögen und helfen das Kurvenfahren zu perfektionieren.

Short and quick berms, improve responsiveness and cornering.

Schwierigkeitsgrad

Difficulty

Rookie Line

LR07



Die Line mit 2 kleinen Wallrides (Holzsteilkurven), Tables, Doubles, Rollers und Erdanliegerkurven, ist die optimale Vorbereitung auf die anderen Freeride Lines.

The line with 2 small wallrides, tables, doubles, rollers and berms is the ideal preparation for the rest of the Freeride Lines.

Schwierigkeitsgrad

Difficulty

Mini Speedster

LR08



Diese Line im Riders Playground ist für alle, die schon einmal etwas Downhill-Luft schnuppern möchten.

This line in the Riders Playground is for everyone who wants to sniff some downhill air.

Schwierigkeitsgrad

Difficulty

Mini Shred Line

LR09



Der 1 m breite Rundkurs ist speziell für die kleinsten Rider und für Einsteiger angelegt.

The 1 m wide circuit is designed especially for the youngest riders and for beginners.

Schwierigkeitsgrad

Difficulty

GoPro Bagjump



Der GoPro Bagjump ist der perfekte Ort für fortgeschrittene und erfahrene FahrerInnen, um neue Tricks zu lernen oder den Stil in der Luft zu verbessern.

The GoPro Bagjump is the perfect place for intermediate and advanced riders to learn new tricks or improve their air style.

Drop Area



Perfekt zum Trainieren, Erlernen und Verbessern deiner Drop-Techniken.

Perfect to train, learn and improve your drop techniques.

World Champs Pumptrack



Im Talbereich der Asitzbahn bietet der asphaltierte Velosolutions Pumptrack auf 5.000 m² einen mega Playground mit einer Jump & Dirt Line für alle Pumptrack-Begeisterten.

The 5.000 m² asphalted Velosolutions Pumptrack at the base station of the Asitz lift offers a huge playground for all pumptrack enthusiasts with its Jump & Dirt Line.

Bike School Area



Ein eigenes Übungsareal für die Bikeschulen im Talbereich der Asitzbahn mit kleinen Obstacles zum Trainieren der Basics.

There is an own practice area with small obstacles for the bike schools located at the Asitz base station.

Riederfeldlift Practice Lift Riederfeld



Per Schlepplift ins Bikevergnügen! Der Riederfeldlift bringt dich zum Start des Greenhorn Trails. Länge: 500 m.

The practice lift Riederfeld brings you to the start of the Greenhorn Trail. Length: 500 m.

Förderbänder Magic Carpet



Im Riders Playground gibt es 2 Förderbänder, welche euch bequem zu den Lines, sowie zum Fuße des Pumptracks bringen.

There are 2 magic carpets in the Riders Playground, which will take you to the lines as well as to the pump track.



Betriebszeiten & Preise operating hours & prices

Riders Playground*

Förderbänder und Riederfeldlift

Magic carpets and practice lift Riederfeld

09.05. – 03.11.2024

täglich daily

09:00 – 16:30 Uhr

09.00 am – 04.30 pm

GoPro Bagjump*

09.05. – 03.11.2024

täglich daily

10:00 – 16:30 Uhr

10.00 am – 04.30 pm

**bei trockenem Wetter
in dry conditions**

* Riederfeldlift von 03.06. - 11.06.2024 geschlossen
(WHOOP UCI Mountain Bike World Series)

* practice lift Riederfeld closed from 03. - 11.06.2024
(WHOOP UCI Mountain Bike World Series)

Tickets für den Riders Playground sind
nur an der Kassa erhältlich!

*Tickets for the Riders Playground are
only available at the ticket office.*

Betriebszeiten & Preise
operating hours & prices





Bikeschule Elements

Herzlich willkommen in der ersten Bikepark Schule in Leogang.

Über 20 Jahre Unterrichtserfahrung im Bike Sport! Ausbildungsstätte für Bikepark Coaches! Entwickler und Initiatoren der ersten Bikepark Ausbildung in Österreich!

Unsere Priorität ist es, euch eine schöne und unvergessliche Bike-Zeit zu bescheren und unser fundiertes Fachwissen über Fahrtechnik in allen Facetten mit euch zu teilen.

Bike School Elements

Welcome to the first bike park school in Leogang!

Over 20 years of teaching experience in biking! Training centre for bike park coaches! Developers and initiators of the first bike park education in Austria!

Our priority is to give you a nice and unforgettable bike time and to share our in-depth knowledge of all facets of riding techniques with you. All bikepark courses, camps

Alle Bikepark Kurse, Camps und Workshops werden ausschließlich von zertifizierten Bike Park Lehrern und Trainern durchgeführt. Alle Nachwuchsbiker/innen werden von speziell ausgebildeten Kinder- und Jugendtrainern betreut. Sicherheit und Wohlbefinden unserer Teilnehmer ist unsere oberste Priorität. Wir stellen durch ständige Aus- und Fortbildungen sicher, unseren Gästen die beste Betreuung auf dem aktuellsten Stand zu bieten. Alle Programmpunkte werden auf die Individualität des Einzelnen, die aktuellen Gegebenheiten sowie auf die Witterungsverhältnisse abgestimmt.

Wir freuen uns auf dich!

and workshops are conducted exclusively by certified bike park teachers and trainers. All trainings for youngsters are supervised by specially trained children and youth trainers. The safety and well-being of our participants is our top priority. Through constant training and further education, we ensure that we offer our guests the best, most up-to-date care. All program items are tailored to the individuality of the participants, the current circumstances and the weather conditions.

See you soon in Leogang!

Bike School Elements Leogang, Hütten 39, 5771 Leogang
T +43 664 24 39 087, office@elements-outdoorsports.at
www.elements-outdoorsports.at

Camptermine & Preise
camp dates & prices





Der Bikepark-Shop Leogang

direkt an der Talstation ist der Treffpunkt für alle BikerInnen. Hier kann man sich SCOTT Bikes ausleihen, Ersatzteile, aber auch Ausrüstung und coole Bekleidung kaufen. Auch für die Reparaturen am Bike stehen dir erfahrene „Bikeärzte“ gerne zur Verfügung.

Sport Mitterer GmbH, Hütten 39, 5771 Leogang
T +43 6583 8642, info@sportmitterer.at
www.sportmitterer.at

The Bikepark-Shop Leogang

located right next to the Asitz lift base station is a popular meeting point for all all bikers. Here you can also rent the latest SCOTT bikes, purchase spare parts, equipment and cool clothing. Experienced ‚bike doctors‘ are also available to assist you with any necessary bike repairs.



Unsere Verleihstation findest du direkt an der Asitzbahn Leogang. Wir haben täglich von 08:30 bis 18:00 Uhr geöffnet.

Vorreservierung notwendig!

T: +43 6583 8642-21
reservierung@sportmitterer.at

You will find our bike rental at the bottom station of the Asitzbahn Leogang. Opening hours from 8:30 am to 6:00 pm.

Reservation necessary!

*T: +43 6583 8642-21
reservierung@sportmitterer.at*

**Verleihpreise &
Online-Reservierung**
Rental prices &
online reservation



enjoy more

Information

Bike Service

- » Trailstatus:
Täglich aktuell online auf
www.bikepark-leogang.com
 - » Duschkmöglichkeit
an der Asitz Talstation
(Euro 2,-)
 - » Gratis WLAN an den Liftsta-
tionen und am Parkplatz
 - » Gratis Schließfächer an der
Asitzbahn Talstation
 - » Bike-Waschanlagen
 - » Bike-Werkstatt und Bike-
verleih bei Sport Mitterer
an der Asitz Talstation
 - » Professionelle Bikeschulen
 - » Stellplatz-Möglichkeit am
Parkplatz (kostenpflichtig)
Nähere Informationen &
Buchung unter:
- » Trail status:
Updated online daily:
www.bikepark-leogang.com
 - » Showers available
at the Asitz lift base station
(Euro 2,-)
 - » Free WIFI at the lift stations
and the parking area
 - » Free lockers at the Asitz lift
base station
 - » Bike washing facilities
 - » Bike workshop and bike
rental at Sport Mitterer
at Asitz lift base station
 - » Professional Bike Schools
 - » Pitch possibility
at the parking area (at cost)
Further information &
booking at:



#bikeparkleogang



@bikeparkleogang



Österreichs größte Bike-Region

Über 90 km Lines & Trails bis zu 9 Seilbahnen auf 7 Berge, ein gemeinsames Bike Ticket und hunderte Kilometer Bike-Strecken aller Schwierigkeitsstufen für Downhiller, Tourenfahrer und E-Biker finden sich in Saalbach Hinterglemm Leogang Fieberbrunn.

Die Parameter der nächsten Tour hängen einzig und allein von der eigenen Kondition ab.

Austria's biggest bike region

Over 90 km of lines & trails up to 9 cable cars on 7 mountains, a common bike ticket and hundreds of kilometers of bike routes of all levels of difficulty for downhillers, touring bikers, and e-bikers can be found in Saalbach Hinterglemm Leogang Fieberbrunn.

The parameters of the next tour depend solely on your own condition.



Flowige Lines mit verspielten Features, WM-erprobte Downhill-Strecken im Epic Bikepark Leogang und verblockte Trails für technisch versierte Enduristen. So oder so wird man in einer der zahlreichen Hütten gestärkt und nach einem lässigen Tag verwöhnt.

Individuelle Tourenvorschläge lassen sich in Österreichs größter Bike-Region in zahlreichen Varianten kombinieren. Eine der anspruchsvollsten, die euch aber mit den lässigsten Bike Spots in Saalbach Hinterglemm Leogang Fieberbrunn belohnt, ist „The Challenge“.

Flowing lines with playful features, world championship-proven downhill trails at the Epic Bikepark Leogang and blocked trails for technically experienced endurists. Either way, you will be strengthened in one of the numerous huts and spoiled after a casual day.

Individual tour suggestions can be combined in Austria's largest bike-region in numerous variations. One of the most ambitious, but which rewards you with the most casual bike spots in Saalbach Hinterglemm Leogang Fieberbrunn, is „The Challenge“.



Trails Neuzugänge 2024:

- » Saalbach Hinterglemm:
Reshape Blue Line –
Reiterkogel. Freu dich
auf noch mehr Flow!
- » Saalfelden Leogang:
AlteSchmiede Trail –
Asitz Bergstation
- » Fieberbrunn:
Schweinstberg II

Trails new additions 2024:

- » Saalbach Hinterglemm:
Reshape Blue Line –
at Reiterkogel. Look forward
to even more flow!
- » Saalfelden Leogang:
AlteSchmiede Trail –
Asitz Bergstation
- » Fieberbrunn:
Schweinstberg II

Online Bikebonus



The Challenge



„Bike your limit“

heißt die Herausforderung in Österreichs größter Bike-Region, die nur die Besten schaffen können. Wer schafft es, das ganze Gebiet rund um Saalbach Hinterglemm Leogang an einem Tag abzufahren? Auf alle erfolgreichen Challenger warten tolle Preise.

Nähere Infos unter:
bike.saalbach.com

„Bike your limit“

is the name of the mountain tour challenge in Austria's largest bike region that only the fittest can achieve. Who will manage to ride the entire area around Saalbach Hinterglemm Leogang in one day? Among all successful „Challengers“ great prizes will be raffled.

More information:
bike.saalbach.com

The Challenge

Hinweis: Die nachfolgende Streckenführung ist eine Empfehlung. „The Challenge“ kann bei jeder Seilbahn gestartet und beendet werden.

- » Asitzbahn / Steinbergbahn (Epic Bikepark Leogang) über Wurzel Trail, Panorama Trail und Monti Trail nach Saalbach
- » Schattberg X-Press (X-Line)
- » Schattberg Sprinter (Hacklberg-Trail & Buchegg-Trail)
- » 12er Kogel Bahn (Z-Line)
- » Reiterkogelbahn (Blue- / Pro Line)
- » Kohlmaisbahn
- » Asitzbahn / Steinbergbahn über Steinberg Line by FOX ins Tal

Achtung: Bikepark geeignete Schutzausrüstung wird empfohlen!

- » Streubödenbahn Mittelstation (Schweinstberg-Trail)*

* Neubau Streubödenbahn Fieberbrunn:

Der Schweinstberg-Trail kann heuer nur nach einem Uphillstück mit etwa 400 hm erreicht werden. Eine erfolgreiche Teilnahme an der Challenge ist daher in diesem Jahr auch ohne den Schweinstberg-Trail möglich.

Note: The following route description is just a recommendation. „The Challenge“ can of course be started and finished at any of the lifts.

- » Asitz lift / Steinberg lift (Epic Bikepark Leogang) via Wurzel Trail, Panorama Trail and Monti Trail to Saalbach
- » Schattberg X-Press (X-Line)
- » Schattberg Sprinter (Hacklberg-Trail & Buchegg-Trail)
- » 12er Kogel lift (Z-Line)
- » Reiterkogel lift (Blue- / Pro Line)
- » Kohlmais lift
- » Asitz lift / Steinberg lift via Steinberg Line by FOX into the valley

Please note: Bikepark suitable protective equipment is recommended.

- » Streuböden lift mid station (Schweinstberg-Trail)*

* Reconstruction Streuböden cable car Fieberbrunn:

The Schweinstberg-Trail can only be reached this year after an uphill section with around 400 m ascent. A successful participation in the Challenge is therefore also possible this year without the Schweinstberg-Trail.



SAALFELDEN
LEOGANG



Biken in Saalfelden Leogang.

So wie ich will.

Das sanfte Geräusch der rollenden Reifen. Die spektakuläre Aussicht. Heute spielen die Waden besonders gut mit – und plötzlich ist es da: das Glücksgefühl am Bike.

Biking in Saalfelden Leogang.

The way I want.

Simply marvellous: Feeling strong, the wind at your back, enjoy the soft hum of the spinning wheels and the spectacular views. This is biking at its very best.

Saalfelden Leogang Touristik GmbH
T +43 6582 70660, info@saalfelden-leogang.at
www.saalfelden-leogang.com

Saalfelden Leogang ist wie geschaffen für Urlaub auf zwei Rädern. Unzählige Mountainbike-Strecken in allen Schwierigkeitsstufen und zahlreiche Talradwege erwarten dich hier – und eröffnen dir eine unglaubliche Tourenvielfalt zwischen Berg und Tal. Wähle jeden Tag aufs Neue zwischen anspruchsvollen Gipfeltouren, abwechslungsreichen Single- und Flowtrails oder familienfreundlichen Radausflügen.

Saalfelden Leogang is ideal for holidays on two wheels: numerous mountain bike routes of all difficulty levels and various valley cycle paths await discovery. Here you'll find truly an unbelievable variety of tours from the highest peaks to the peaceful valley below. Every day, you can choose between challenging summit tours, varied single and flow trails or family-friendly bike excursions.



Saalfelden Leogang Card

Täglich zwei freie Berg- & Talfahrten in Leogang bzw. Saalbach Hinterglemm inkludiert. (Mitnahme Mountainbike möglich)

Gültig bis zum Start der Wintersaison zu den ausgewiesenen Betriebszeiten (ausgenommen Sonderfahrten)

Saalfelden Leogang Card

Daily two up and down rides with the lifts in Leogang, Saalbach Hinterglemm included. (Bike transport possible)

Valid until start of the winter season during operation hours (except extra tours)

Die Saalfelden Leogang Card ist nicht übertragbar. Bei Missbrauch erfolgt Kartentzug und ein Mehrentgelt von EUR 70,00.

The Saalfelden Leogang Card is not transferable. In case of misuse, the card will be withdrawn and an additional fee of EUR 70,00 will be charged.

Matzalm Trail

LE10



Natur pur am MATZALM TRAIL!

Verspielt führt der Matzalm Trail durch den Wald über Wurzeln, Felsen und in teils engen Kehren hinab. Entdecke Farne, Moose, urwüchsige Baumriesen und saftige Almwiesen.

MATZALM TRAIL – pure nature!

Playfully, the Matzalm Trail leads through the forest over roots, rocks and down in partly narrow hairpin bends. Discover ferns, mosses, old tree giants and lush alpine meadows.

Strecke	3,5 km	Distance	3.5 km
Höhendifferenz	605 hm	Altitude differential	605 hm
Schwierigkeitsgrad	■	Difficulty	■

Schwarzleo Trail

LE13



Der naturbelassene, von Hand gebaute SCHWARZLEO TRAIL

Auf einer Länge von 1,8 Kilometern erwarten dich hier mehrere Northshores, technische Spitzkehren und dazwischen lange, flowige Passagen. Und all das mit einem tollen Ausblick auf die Leoganger Steinberge und den Schwarzleobach.

Strecke	1,8 km	Distance	1.8 km
Höhendifferenz	155 hm	Altitude differential	155 hm
Schwierigkeitsgrad	■	Difficulty	■

The natural, hand- built single trail

At a length of 1.8 kilometers you can expect several northshores, technical switchbacks and flowing passages. And all this with a great view of the Leoganger Steinberge.

Forsthof Trail

LE14



Beim FORSTHOF TRAIL erwartet dich eine märchenhafte Landschaft!

Purer Fahrspaß auf 2 Kilometern naturbelassenem Trail mit vielen Northshore Elementen. Tauche mit deinem Bike ein in ein einzigartiges Naturschauspiel. Die Felsformationen mitten im Wald geben dir das Gefühl als wärst du auf Mitteleerde gelandet!

Strecke 2,0 km

Höhendifferenz 215 hm

Schwierigkeitsgrad

The FORSTHOF TRAIL – here you will find a fairytale landscape!

The trail leads past high rocks and crosses several streams through a beautiful forest. Pure biking pleasure on 2 kilometers natural, hand-built trail with many northshore elements.

Distance 2.0 km

Altitude differential 215 hm

Difficulty

Knappen Trail

LE15



Macht euch bereit für den KNAPPEN TRAIL!

Er teilt sich zwar Ein- und Ausgang mit dem wohlbekanntem Schwarzleo Trail, aber sonst schlängelt er sich eigenständig den Hang hinunter. Gleich wie seine Artgenossen Schwarzleo-, Forsthof- und Matzalm Trail ist der Knappen Trail ein naturbelassener Trail, gespickt mit spielerischen Northshores!

Strecke 1,3 km

Höhendifferenz 163 hm

Schwierigkeitsgrad

Get ready for the KNAPPEN TRAIL!

The trail shares its entrance and exit with the well-known Schwarzleo Trail, but otherwise it winds its way down the mountain on its own. Just like the Schwarzleo-, Forsthof- and Matzalm Trail, the Knappen Trail is a natural trail, peppered with playful northshores!

Distance 1.3 km

Altitude differential 163 hm

Difficulty

AlteSchmiede Trail

LE17



Die Singletrail Familie in Saalfelden Leogang hat Nachwuchs bekommen!

Pures Fahrvergnügen auf dem neuen AlteSchmiede Trail begeistert Jung und Alt gleichermaßen. Auf 3,4 km Streckenlänge kann man sich hier austoben!

The singletrail family in Saalfelden Leogang has a new addition!

Pure riding pleasure on the new AlteSchmiede Trail will thrill young and old alike. The entrance of the new, approx. 3.4 km long AlteSchmiede Trail is located above the mountain station on the Asitz.

Strecke	3,4 km	Distance	3.4 km
Höhendifferenz	370 hm	Altitude differential	370 hm
Schwierigkeitsgrad	■	Difficulty	■

Asitz Trail

SH36



Die perfekte Verbindung nach Saalbach Hinterglemm

Der Asitz-Trail stellt die perfekte Verbindung für Enduristen & Freerider von Leogang nach Saalbach Hinterglemm und wieder retour dar. Von Leogang kommend besticht der spaßige Singletrail mit einer kurzen, flüssigen Abfahrt, gespickt mit ein paar Wurzeln.

Strecke	1,5 km
Höhendifferenz	90 hm
Schwierigkeitsgrad	■

The perfect connection to Saalbach Hinterglemm

The Asitz Trail is the perfect connection for endurists & freeriders from Leogang to Saalbach Hinterglemm and back again. Starting the singletrail from Leogang a short, fluid descent, peppered with a few roots awaits you.

Distance	1.5 km
Altitude differential	90 hm
Difficulty	■



Online Bikebonus

A promotional graphic for the Flying Fox XXL ziplining experience. It features a zipliner in mid-air against a backdrop of snow-capped mountains. The text is arranged in a dark, angular shape at the bottom. Three circular icons at the top left provide key statistics: speed, length, and altitude. A price tag in a circular graphic is on the right. A QR code is in the bottom right corner.

Flying Fox
LEOGANG
XXL

730
KM/H
SPEED

1,6 KM
LANG
LENGTH

143 M
HOCH
ALTITUDE

JOCHEN
SCHWEIZER
arena

BIKE & FLY

**NERVENKITZEL
IM ANFLUG**

SENSATIONS AHEAD

*Sonderpreis mit gültiger Bikekarte
vor Ort erhältlich.

*Special price only with valid bike pass
available on site.

NUR 1 ONLY
79,00*
KIDS 55,00

WWW.FLY-XXL.AT



THE EPIC
BIKEPARK
LEOGANG



ÖSTERREICH'S GRÖSSTE BIKE-REGION!

über 90 km Lines & Trails - 9 Bergbahnen - 7 Berge

bike.saalbach.com

Events 2024

07. – 09.06.

WHOOP UCI Mountain Bike World Series

www.mtb-weltcup.at

26.07. | 23.08. | 04.10.

Clean the trail days

www.bikepark-leogang.com

29. – 30.06. | 17. – 18.07. | 16. – 17.08.

Photo Days

www.bikepark-leogang.com

13. – 15.09.

Bike Festival Saalfelden Leogang

www.leogang.bike-festival.de

14.09.

KID'S RACE

www.bikepark-leogang.com

05.10.

Auner Austrian Gravity Series

www.bikepark-leogang.com

GET YOUR TICKETS NOW! 

UCI ENDOURO WORLD CUP

UCI DOWNHILL WORLD CUP



**WHOOOP
UCI MOUNTAIN BIKE
WORLD SERIES**

07. - 09. JUNE 2024

**SAALFELDEN
LEOGANG -
SALZBURGERLAND**

WHOOOP UCI MOUNTAIN BIKE WORLD SERIES

www © Stefan Voltl, moritz-ablanger.com

WHOOOP  MICHELIN  SHIMANO  MOTUL  OAKLEY  GoPro  Saalbach  SCOTT  INSS 

UCIMTBWORLD SERIES.COM MTD-WELTCUPAT #LEOGANGWORLD CUP #MTBWORLD CUP @UCI_MTBWORLD SERIES @UCI_MOUNTAINBIKE



bike festival
Saalfelden Leogang
13.09. - 15.09.24 **ALL ABOUT BIKES**

bike-festival.de

EIN EVENT VON DELIUS KLASING & BIKE MAGAZIN

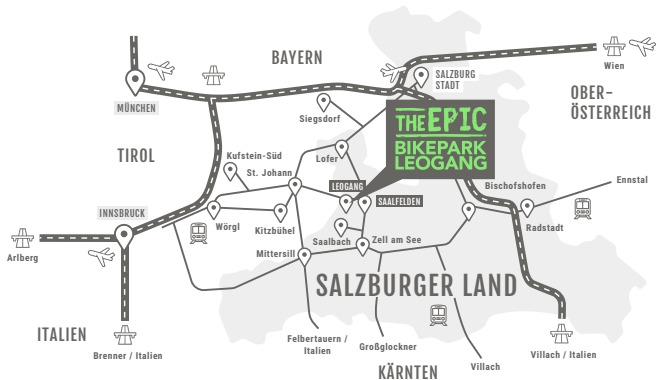
Host Main Sponsor Co Sponsor

Anfahrt

How to get there



Offizielle Partner

Official Partners

